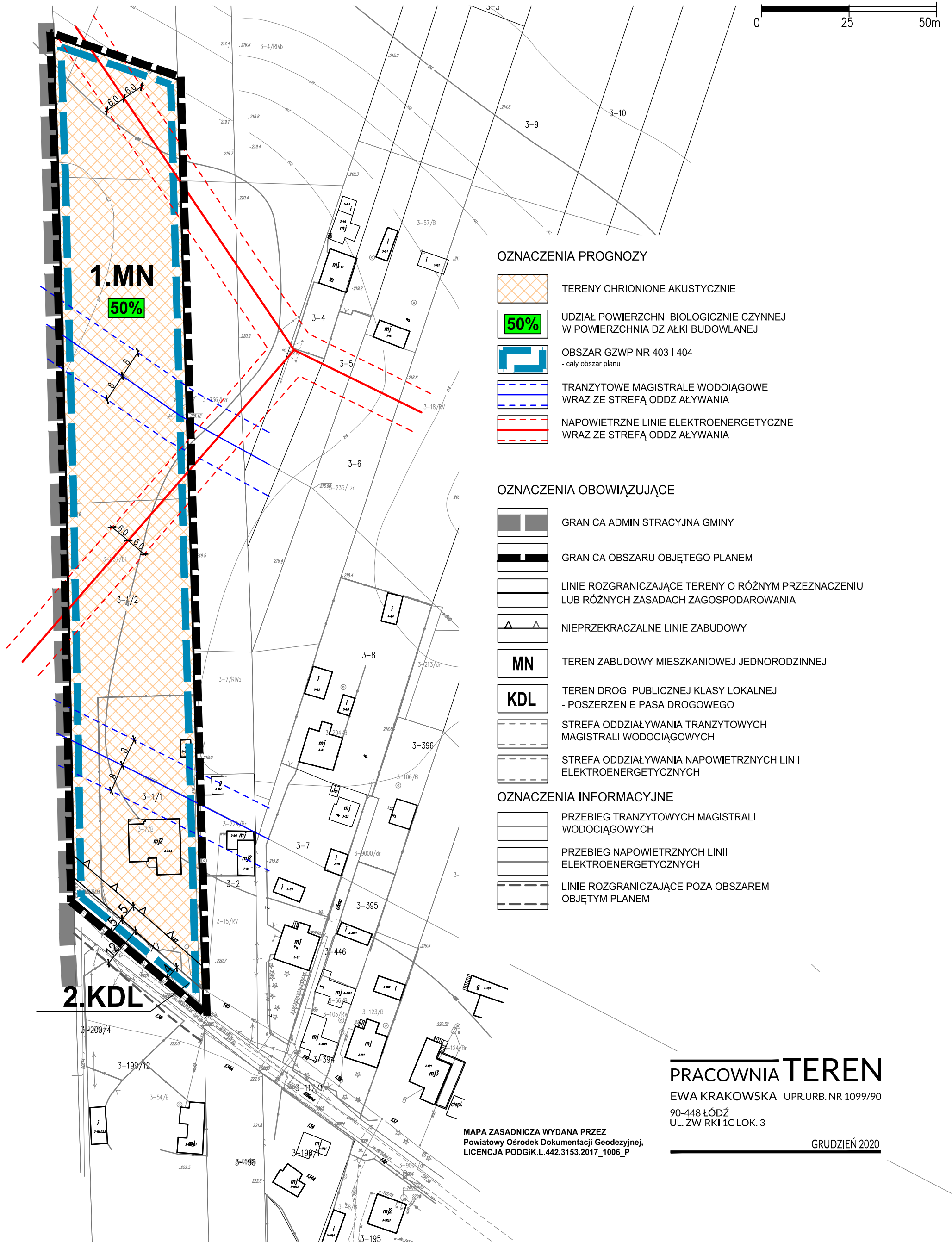
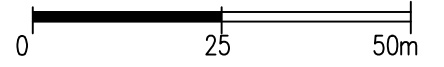





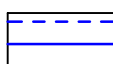

# PROGNOZA ODDZIAŁYWANIA NA ŚRODOWISKO DO MIEJSCOWEGO PLANU ZAGOSPODAROWANIA PRZESTRZENNEGO DLA TERENU POŁOŻONEGO W REJONIE ULICY GŁÓWNEJ I GÓRNEJ W MIEJSCOWOŚCI BEDOŃ PRZYKOŚCIELNY

RYСУNEK PROGNOZY




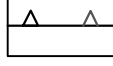




SKALA 1 : 1000






### OZNACZENIA PROGNOZY

-  TERENY CHRONIONE AKUSTYCZNIE
-  UDZIAŁ POWIERZCHNI BIOLOGICZNIE CZYNNIEJ W POWIERZCHNI DZIAŁKI BUDOWLANEJ
-  OBSZAR GZWP NR 403 I 404 - cały obszar planu
-  TRANZYTOWE MAGISTRALNE WODOCIĄGOWE WRAZ ZE STREFĄ ODDZIAŁYWANIA
-  NAWIETRZNE LINIE ELEKTROENERGETYCZNE WRAZ ZE STREFĄ ODDZIAŁYWANIA

### OZNACZENIA OBOWIĄZUJĄCE

-  GRANICA ADMINISTRACYJNA GMINY
-  GRANICA OBSZARU OBJĘTEGO PLANEM
-  LINIE ROZGRANICZAJĄCE TERENY O RÓŻNYM PRZEZNACZENIU LUB RÓŻNYCH ZASADACH ZAGOSPODAROWANIA
-  NIEPRZEKRACZALNE LINIE ZABUDOWY
-  **MN** TEREN ZABUDOWY MIESZKANIOWEJ JEDNORODZINNEJ
-  **KDL** TEREN DROGI PUBLICZNEJ KLASY LOKALNEJ - POSZERZENIE PASA DROGOWEGO
-  STREFA ODDZIAŁYWANIA TRANZYTOWYCH MAGISTRALI WODOCIĄGOWYCH
-  STREFA ODDZIAŁYWANIA NAWIETRZNYCH LINII ELEKTROENERGETYCZNYCH

### OZNACZENIA INFORMACYJNE

-  PRZEBIEG TRANZYTOWYCH MAGISTRALI WODOCIĄGOWYCH
-  PRZEBIEG NAWIETRZNYCH LINII ELEKTROENERGETYCZNYCH
-  LINIE ROZGRANICZAJĄCE POZA OBSZAREM OBJĘTYM PLANEM

## PRACOWNIA TEREN

EWA KRAKOWSKA UPR.URB.NR 1099/90  
90-448 ŁÓDŹ  
UL. ŻWIRKI 1C LOK. 3

GRUDZIEŃ 2020

MAPA ZASADNICZA WYDANA PRZEZ  
Powiatowy Ośrodek Dokumentacji Geodezyjnej,  
LICENCJA PODGIK.L.442.3153.2017\_1006\_P